

## PROTOKÓŁ Z NARADY KOORDYNACYJNEJ W SPRAWIE NR GK.6630.551.2018

Na podstawie art. 7d pkt 2 oraz art. 28b ustawy z dnia 17 maja 1989 r. Prawo geodezyjne i kartograficzne (Dz. U. z 2017 r., poz. 2101 z późn. zm.)

**Przedmiot narady:** sieć kanalizacji sanitarnej tłocznej i sieć kanalizacji sanitarnej grawitacyjnej wraz z przyłączami, przyłącze energetyczne zalicznikowe do projektowanej przepompowni

**Lokalizacja:** Obręb: Niedalino, dz.: 16/12, 16/13, 16/14, 16/15, 62/1, 198/15, 198/16  
Gmina: Świeszyno

**Wnioskodawca:** "BIURO INŻYNIERSKIE BUDZISZ" SP. Z O.O.  
ul. Przyjaciół 21  
76-024 Konikowo

**Przewodniczący:** Beata Latkowska, Geodeta  
**Miejsce narady:** Starostwo Powiatowe w Koszalinie  
ul. Raławicka 13,  
75-620 Koszalin

**Opłata nr:** 7945/18/0

**Sposób przeprowadz.:** stacjonarny z elementami elektronicznymi

**Data wpływu:** 29.08.2018

**Rozp. narady:** 31.08.2018

**Zakończ. narady:** 03.09.2018

### Stanowisko Przewodniczącego narady koordynacyjnej:

- Usytuowanie projektowanej sieci uzbrojenia terenu uczestnicy narady uzgodnili pozytywnie pod warunkiem, że zawarte w protokole i na załączniku do protokołu zalecenia zostaną uwzględnione i stosowane w dalszym procesie budowlanym.

Integralną częścią protokołu z narady koordynacyjnej jest kopia mapy z uzgodnionym projektem.

**UWAGA:** Brak podpisu jest jednoznaczny z nieobecnością podmiotu na naradzie koordynacyjnej




Przewodniczący Narady Koordynacyjnej

Z up. STANOWISZ

Beata Latkowska  
Geodeta

### Lista uczestników na naradę koordynacyjną

**Temat: sieć kanalizacji sanitarnej tłocznej i sieć kanalizacji sanitarnej grawitacyjnej wraz z przyłączami , przyłącze energetyczne zalicznikowe do projektowanej przepompowni**

Lp.	Nazwa instytucji	Uwagi uzgadniającego	Imię i nazwisko oraz podpis
1	Energa Operator S.A. Oddział w Koszalinie Rejon Dystrybucji w Koszalinie - ENERGA-OPERATOR SA Oddział w Koszalinie Rejon Dystrybucji w Koszalinie Dział Dokumentacji Energetycznej	- 	Technik Dział Dokumentacji Energetycznej  Leszek Orzech
2	Gmina Świeszyno - wodociągi i kanalizacja -	- uzgodniono bla	INSPEKTOR ds. Inwestycji i Budownictwa  Ewa ZINOWSKA-SUSKA
3	ORANGE POLSKA S.A. -	- - pomimo zawiadomienia przedstawicieli Orange Polska S.A. nie uczestniczy w pracach koordynacyjnych.  Z up. S. PROSTY Beata Lejkowska Geodeta	

ZA ZGODNOŚĆ Z ORYGINAŁEM

Z up. STAROSTY

.....Beata Łukowska.....  
Geol.eta podpis

Lp.	Nazwa instytucji	Uwagi uzgadniającego	Imię i nazwisko oraz podpis
4	<p>Polska Spółka Gazownictwa Sp. z o.o. Oddział Zakład Gazowniczy w Koszalinie</p> <p>-</p> <p>STAROSTWO POWIATOWE w Koszalinie ul. Racławicka 13 75-520 KOSZALIN</p>	<p>Uzgodniono z uwagami. iok w załączniku pkt. 1÷12</p>	<p>INSPEKTOR ds. Inwestycji i Drogownictwa Zbigniew Tkaczyk</p>
5	<p>Przedstawiciel Gminy Świeszyno</p> <p>-</p>	<p>Uzgodniono b/m</p>	<p>INSPEKTOR ds. Inwestycji i Drogownictwa Ewa ZINOWSKA-SUSK</p>
6	<p>Wnioskodawca</p> <p>-</p>	<p>- pomimo zawiadomienia wnioskodawca nie uczestniczy w naradzie koordynacyjnej</p> <p>Z up. STAROSTY Beata Latkowska Geodeta</p>	

ZA ZGODNOŚĆ Z ORYGINAŁEM

Z up. STAROSTY

Beata Latkowska  
Geodeta

Lp.	Nazwa instytucji	Uwagi uzgadniającego	Imię i nazwisko oraz podpis
7	<p>Wydziału Budownictwa i Ochrony Środowiska Starostwa Powiatowego w Koszalinie</p> <p>-</p> <p>STAROSTWO POWIATOWE w Koszalinie ul. Racławicka 13 75-620 K O S Z A L I N</p>	-	<p>GŁÓWNY SPECJALISTA</p> <p><i>[Signature]</i></p> <p>Małgorzata Starkowska</p>
8	<p>Zachodniopomorski Zarząd Dróg Wojewódzkich w Koszalinie</p> <p>-</p>	<p>- kopie z dewizą o sygnaturę ZDWA-3/BD/4226/357/18 z dnia 14.08.2018. wypłacono mez. Zachodniopomorski Zarząd Dróg Wojewódzkich w Koszalinie</p> <p>Z up. STAROSTY <i>[Signature]</i> Beata Łatkowska Geodeta</p>	
U W A G I			

Sporządził: Jakub Panek

Danymi dotyczącymi treści *[Signature]*.....  
zaktualizowano zbiory mapy numerycznej.

Koszalin, 04.09.2019  
Miejscowość, data

GEODETA  
imię, nazwisko, stanowisko  
podpis  
*[Signature]*  
Jakub Panek

ZA ZGODNOŚĆ Z ORYGINAŁEM  
Z up. STAROSTY

*[Signature]*  
Beata Łatkowska  
Geodeta



Polska Spółka Gazownictwa sp. z o.o.  
Oddział w Koszalinie  
Gazownia Koszalin  
ul. Połczyńska 55/57, 75-808 Koszalin

Załącznik nr 1

UZGDNIENIE NR 551 Z DNIA 31.08.18

POZYTYWNE / ~~NEGATYWNE~~

1. Przed przystąpieniem do prowadzenia robót w miejscach skrzyżowań lub zbliżeń do sieci gazowej należy powiadomić Gazownię Koszalin na 14 dni przed ich rozpoczęciem, **gazownia.koszalin@psgaz.pl**
2. Dokładną lokalizację sieci gazowej należy ustalić metodą przekopów poprzecznych lub za pomocą lokalizatora.
3. W miejscu prowadzonych robót należy zachować szczególną ostrożność z uwagi na różnice pomiędzy stanem zaistniałym po odkryciu a inwentaryzacją geodezyjną.
4. **Prace ziemne w pobliżu sieci gazowej wykonywać ręcznie.**
5. Rury osłonowe
  - a. Rury osłonowe należy wykonywać z rur PE dla gazociągów z PE i z rur stalowych dla gazociągów ze stali.
  - b. Rury osłonowe dla gazociągów z PE wykonywać z rur klasy PE 100 SDR-11 o jednolitym kolorze pomarańczowym, zgodnych z normą PN-EN-1555-1.
  - c. Rury osłonowe dla gazociągów ze stali wykonywać z rur zgodnych z normą PN-EN 10208-2.
6. W miejscach kolizji z kanałami ciepłowniczymi gazociągi PE zabezpieczyć rurami osłonowymi termoizolacyjnymi wykonanymi z PEW miejscach skrzyżowań oraz zbliżeń do sieci gazowej stosować przepisy zgodne z PN-EN 12007-1, PN-EN 1594.
7. Podczas budowy oraz projektowania sieci gazowych należy stosować oznakowanie tras gazociągów zgodnie z **ST-IGG-1003:2015**.
8. Odkrytą sieć gazową przed zasypaniem zgłosić do Gazowni Koszalin 094 3484120.
9. Za uszkodzenia sieci gazowej powstałe w wyniku prowadzonych prac odpowiada wykonawca lub inwestor.
10. Przy niwelacji terenu doprowadzić do zachowania normatywnej głębokości dla sieci gazowych zgodnie z R.M.G. z dnia 26 kwietnia 2016r. w sprawie warunków technicznych, jakim powinny odpowiadać sieci gazowe i ich usytuowanie.
11. Projekt Budowlany sieci / przyłącza gazu uzgodnić branżowo w dziale ZMS Koszalin / Gazowni Koszalin.
12. Przy projektowaniu nawierzchni w pasach drogowych należy zachować minimalną odległość pionową 1,0m od zewnętrznej powierzchni gazociągu do powierzchni jezdni.

Zbigniew Tkaczyk (094) 3484154

ZA ZGODNOŚĆ Z ORYGINAŁEM

Z up. STAROSTY

Beata Szadkowska  
Geodeta

Polska Spółka Gazownictwa sp. z o.o., ul. M. Kasprzaka 25, 01-224 Warszawa  
Oddział w Miejscowości, ul. Nazwa Ulicy 00/00, 00-000 Miejscowość  
KRS 0000374001, Sąd Rejonowy dla m. st. Warszawy w Warszawie, XII Wydział Gospodarczy KRS  
NIP 5252496411, REGON 142739519, Kapitał Zakładowy: 10 454 206 550 zł  
www.psgaz.pl

  
Zbigniew Tkaczyk

ENERGA – OPERATOR Oddział w Koszalinie  
Rejon Dystrybucji w Koszalinie  
Dział Dokumentacji Energetycznej  
tel. 94 348 32 22, fax 94 348 32 02



UZGODNIENIE NR 551/2018 Z DNIA 31.01.2018...

POZYTYWNE ~~NEGATYWNE~~

1. O zamiarze prowadzenia robót w miejscach skrzyżowania bądź zbliżenia do sieci należy powiadomić ENERGA - OPERATOR SA na 14 dni przed ich rozpoczęciem.
2. Szczegółową lokalizację linii kablowych ustalić metodą przekopów próbnych lub za pomocą aparatury.
3. W miejscu prowadzonych robót mogą znajdować się urządzenia elektroenergetyczne nie będące na majątku ENERGA – OPERATOR SA oraz mogą występować różnice pomiędzy stanem zaistniałym po odkryciu a inwentaryzacją geodezyjną.
4. Prace ziemne w pobliżu urządzeń elektroenergetycznych wykonywać ręcznie odkryte kable zabezpieczyć przed uszkodzeniem rurami ochronnymi dwudzielnymi.
5. Odkryte kable przed zasypaniem zgłosić do ENERGA - OPERATOR SA.
6. W pobliżu urządzeń elektroenergetycznych roboty prowadzić z godnie z obowiązującymi przepisami oraz zapisami norm PN/E-05100 i PN/E-05125.
7. Za uszkodzenia sieci elektroenergetycznych powstałe w wyniku prowadzonych prac odpowiada wykonawca lub inwestor i jest zobowiązany do ich usunięcia na własny koszt.
8. Przy niwelacji terenu doprowadzić do zachowania normatywnej głębokości dla urządzeń energetycznych.
9. Prace budowlane przy użyciu sprzętu mechanicznego (dźwigi, koparki, podnośniki, wywrotki itp.) w miejscach zbliżeń i skrzyżowań z czynnymi liniami napowietrznymi oraz prace polegające na zakładaniu rur ochronnych na kable energetyczne wykonywać przy urządzeniach wyłączonych spod napięcia.

UZGODNIENIE JEST WAŻNE 2 LATA

UWAGI:

Technik  
Działu Dokumentacji Energetycznej

Leszek Orzech

ZA ZGODNOŚĆ Z ORYGINAŁEM

Z up. STAROSTY

Beata Łachowicz  
Geodeta